



Tag des Wanderns Von Bach zu Goethe

Datum: Dienstag, 14.05.2024
Uhrzeit: 07:45 Uhr
Treffpunkt: Ilmenau, Bahnhof
An- und Abreise: Eine Anreise mit Bahn ab Hbf. Arnstadt (Abfahrt 07:03 Uhr) ist möglich.
Endpunkt der Wanderung ist Hbf. Arnstadt.
Route: Ilmenau nach Arnstadt
Länge: 29 km (bis Hbf. Arnstadt)
Anstiege: 460 Höhenmeter
Abstiege: 670 Höhenmeter



Bild: Tourenportal Thüringer Wald

Sehenswertes: **Sehenswürdigkeit**
siehe Tourenbeschreibung
[Wanderung - "Von Bach zu Goethe" - Von Arnstadt nach Ilmenau - Thüringer ... \(toursportal-thueringer-wald.de\)](http://toursportal-thueringer-wald.de)

Versorgung: Versorgung aus dem Rucksack
Einkehrmöglichkeiten bestehen nicht

Anmeldung: bis Freitag, 10.05.2024
per E-Mail an wander-wolfgang@online.de

Hinweis: Der Wander- und Freizeitverein e.V. ist ein im Landessportbund Thüringen organisierter Sportverein. Etwaige Personen-, Sach- und Folgeschäden, soweit diese nicht durch Versicherungsleistungen abgedeckt sind, werden nicht gewährt.
Aufgrund der Länge ist eine allgemeine Kondition erforderlich

Kosten: Es handelt sich um eine vereinsinterne Wanderung. Startgelder für Vereinsmitglieder entfallen. Gäste sind willkommen. Von Gästen wird eine Zuwendung von 3,00 Euro erbeten.

Wolfgang Nüchter

lizenzierter Wanderführer des Deutschen Wanderverbandes

TOP Wanderung - "Von Bach zu Goethe" - Von Arnstadt nach Ilmenau - Thüringer Wald

← 26,3 km | ⌚ 8:00 h | ↗ 672 m | ↘ 460 m | Schwierigkeit mittel

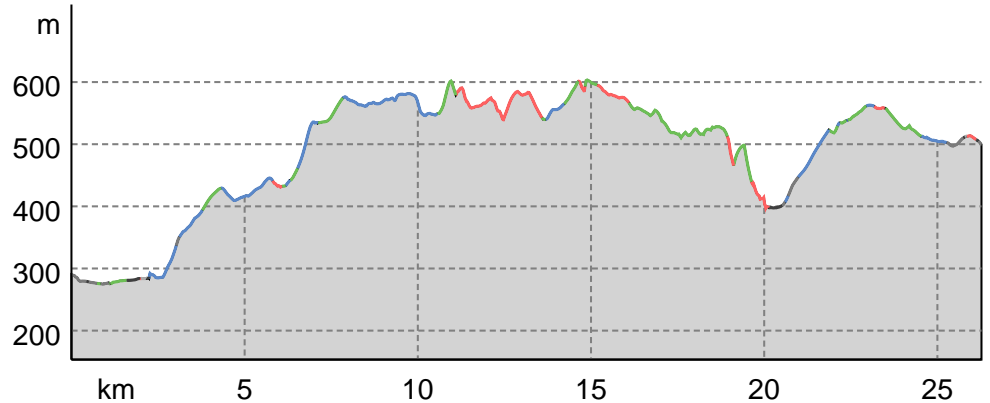


Kartengrundlagen: outdooractive Kartografie; Deutschland: ©GeoBasis-DE / BKG 2021, ©GeoBasis-DE / LDBV 2021, Österreich: ©1996-2021 here, All rights reserved, ©BBEV 2020, ©Land Vorarlberg, Italien: ©1994-2021 here, All rights reserved, ©Autonome Provinz Bozen – Südtirol – Abteilung Natur, Landschaft und Raumentwicklung, © Cartago S.R.L. Kartengrundlagen: outdooractive Kartografie; ©OpenStreetMap (www.openstreetmap.org)

Wegarten

Asphalt	2 km
Schotterweg	9 km
Naturweg	9 km
Pfad	5,2 km
Straße	1 km
Unbekannt	0,2 km

Höhenprofil



Tourdaten

Wanderung

Strecke	↔	26,3 km
Dauer	🕒	8:00 h
Aufstieg	⬆️	672 m
Abstieg	⬇️	460 m

Schwierigkeit **mittel**

Kondition

Technik

Höhenlage

603 m

275 m

Beste Jahreszeit

JAN | FEB | MÄR
 APR | MAI | JUN
 JUL | AUG | SEP
 OKT | NOV | DEZ

Bewertungen

Autoren	●●●●●
Erlebnis	●●●●●
Landschaft	●●●●●
Community	★★★★★
Tour (1)	★★★★★

Weitere Tourdaten

Eigenschaften

mit Bahn und Bus erreichbar	Von A nach B
aussichtsreich	kulturell / historisch

Auszeichnungen

🍴🕒 Einkehrmöglichkeit

Qualitätsweg Wanderbares Deutschland

Goethe Stadt Ilmenau
 Aktualisierung: 28.02.2023



Quelle
 Thüringer Wald
 Bahnhofstr. 4-8
 98527 Suhl
 Thüringen
 Telefon +49 3681353050
 Fax +493681353056
 info@thueringer-wald.com
<http://www.thueringer-wald.com>

Musik und Literatur - Vereint auf einem Wanderweg.
 Entdecken Sie die klangvolle Welt von Johann Sebastian Bach und das Wort-Universum von Johann Wolfgang von Goethe.

Was haben zwei berühmte Thüringer mit einem Wanderweg zu tun? ... Zwar war Goethe viel unterwegs in den heimischen Wäldern und auch Bach musste wohl die eine oder andere Strecke auf Schusters Rappen zurücklegen, doch eigentlich geht es bei diesen beiden Zeitgenossen doch eher um die schönen Künste, als das (sicher damals sehr raue) Dasein eines Wandersmannes.

Und doch verbindet dieser Wanderweg nicht nur die Städte Arnstadt und Ilmenau, er verbindet auch zwei Welten. Bachs Werke entspringen der Zeit des frühen 18. Jahrhunderts und Goethe wurde erst ein Jahr vor Bachs Tod 1749 geboren. So unterschiedlich die Schaffensperioden auch sein mögen, Musik und Literatur gehen (nicht nur auf diesem Wanderweg) Hand in Hand einher.

Die Tour startet am Markt in Arnstadt. Unweit der Bachkirche befindet sich eine Bronzestatue direkt auf dem Platz. Sie stellt einen lümmelnden Jüngling dar. Eine in Metall gegossene Schlaksigkeit und ein Hauch jugendliche Rebellion gegen Konventionen umgeben dieses Standbild. Und Richtig: Bach war seiner Zeit in einigen Bereichen weit voraus - Davon zeugen einige Beispiele seiner frühen und auch der späteren Werke. Seine erste feste Anstellung als Organist bekam er hier in Arnstadt.

Die Tour führt sie vorbei an der großen Kirche (werfen Sie ruhig mal einen Blick hinein - es lohnt sich!) Richtung Norden zum ehemaligen Schloß Neideck in Arnstadt. Heute sind hier leider nur noch Reste der Anlage zu sehen, aber eine Miniatur veranschaulicht die Pracht des ehemaligen Residenzgebäudes.

Vorbei am Theater im Schlossgarten biegen Sie nach Osten ab und stoßen unmittelbar neben dem Sport- und Freizeitbad auf den Lutherweg. Ab jetzt geht es straight nach Süden und Richtung Thüringer Wald. Am Kurhausplatz vorbei folgen Sie der Bahntrasse bis kurz vor den Tierpark "Fasanerie" und biegen dann in die Kirschallee ab. Durch die idyllischen Kleingartenanlagen gelangen sie alsbald zu den ersten Ausläufern des Thüringer Waldes und betreten das Naturschutzgebiet "Große Luppe".

Zwischen Kuh- und Pappelberg verläuft der Wanderweg durch die noch sanfte Hügellandschaft bei Arnstadt bis zum Aussichtspunkt Wipfratal. Von hier aus haben Sie einen fantastischen Blick Richtung Süden, über Reinsfeld mit seiner historischen Wehrkirche, bis hin zur Talsperre Heyda.

Weiter geht es am Naturschutzgebiet "Ziegenried" vorbei zur ehemaligen Reinsburg. Auf knapp 600 m Höhe sind heute allerdings nur noch Überreste der einstigen Raubritterfestung erkennbar.

Der Weg folgt einem verschlungenen Waldpfad zum nächsten Aussichtspunkt am Rabenberg und weiter über den Walsberg zur Halskappe und dem Heydaer Berg. Durch das Naturschutzgebiet "Veronika Berg" erreichen Sie bald den Karolinenblick von dem Sie eine wunderbare Weitsicht über Martinroda bis zur mächtigen Reichenbachbrücke der Autobahn 71 haben.

Durch den Ort geht es bald wieder bergan hinauf zur Thüringerwald-Autobahn. Nun ist Ilmenau nicht mehr weit.

An den Hirtenbuschteichen vorbei erreichen Sie das "Tor zum Thüringer Wald" unweit der Pörlitzer Höhe. Nach einem Abstecher über den historischen Friedhof und am Goethebrunnen vorbei endet die Tour am Marktplatz am GoetheStadtMuseum.

Für gestandene Wanderleute beginnt hier der zweite Abschnitt auf den Spuren großer Thüringer: Der Goethewanderweg führt Sie über den Hausberg der Ilmenauer, den Kickelhahn, vorbei am berühmten Goethehäuschen und dem Jagdhaus Gabelbach zum Berg- und Jagdhotel Gabelbach und weiterüber das historische Waldgasthaus Auerhahn zum Goethemuseum nach Stützerbach.

Autorentipp

Das jährlich in Arnstadt stattfindende "Bach-Festival" ist nicht nur ein Publikumsmagnet, sondern auch ein musikalischer Veranstaltungshöhepunkt im Thüringer Kulturjahr.

Sicherheitshinweise

Der Weg verläuft teils auf sehr verschlungenen Waldpfaden. Bitte achten Sie stets auf einen sicheren Tritt und verlassen Sie nicht die ausgeschilderten Wander-Routen.

Ausrüstung

Festes Schuhwerk, Regenbekleidung, Erste-Hilfe-Set, GPS-Navigationsgerät oder Smartphone

Informationsmaterial

Karte

Radwander- und Wanderkarte Arnstadt, Stadt und Umgebung: Ausflüge zwischen Plauke, Remda-Teichel und Kranichfeld sowie Ilmenau, Königsee und Bad Blankenburg. 1:35000 (Schöne Heimat)

Literatur

Regionalführer Ilmenau und der Goethewanderweg: Geschichte, Landschaft, Tipps

Ilmenau - Heimatkundliche Beiträge zur Geschichte der Stadt und Umgebung

Weitere Infos und Links

Der Wanderweg auf thueringen-entdecken.de

Der Wanderweg auf ilmenau.de

Wegbeschreibung

Start der Tour

Markt, Arnstadt

Koordinaten:

DD: 50.833550, 10.945517

GMS: 50°50'00.8"N 10°56'43.9"E

UTM: 32U 636998 5633119

w3w: ///beurteilt.gelben.aufzüge

Ende der Tour

Amtshaus, Ilmenau

Wegbeschreibung

Arnstädter Marktplatz mit Bachdenkmal und Bachkirche - Miniaturbauten am Fuße des Neideckturms - Fischtor - Wollmarktsplatz - dem Flusslauf der Gera folgen - Reinsfelder Marktweg - Abstecher zum Walpurgiskloster möglich - bergan bis zur Höhe der Haselkoppe (580m) - Aussichtspunkt - Karstbrüche der Reinsberge - Abstecher zur Kanzel Plaue möglich - entlang eines Kammweges bis zur Reinsburg - Halskappe (605m) - Martinroda - "Ilmenauer Fußweg" - Hirtenbuschteiche - Oberpörlitz - Schlingegrund - Ilmenauer Friedhof - Amtshaus mit dem sitzenden Geheimrat Goethe

Weglogo



Anreise



Diese Tour ist gut mit Bahn und Bus erreichbar.

Öffentliche Verkehrsmittel

Arnstadt und Ilmenau sind an das Streckennetz der Deutschen Bahn angebunden und direkt mit einander verbunden. Nutzen Sie die Reiseauskunft der DB zur Verbindungssuche:

→ Nach Arnstadt

Von Ilmenau → nach Arnstadt zurück

Anfahrt

Von der A71 kommend Abfahrt 14a (Arnstadt Süd) und weiter auf der L1048 Richtung Westen nach Arnstadt. Folgen Sie der Hauptstarßenführung in Arnstadt bis zum Schloßplatz und biegen Sie dann nach links in die Schloßstraße ab.

Parken

Nutzen Sie den Parkplatz Schloßstraße (Google-NAV-Punkt)

Schutzgebiete

Naturpark

Thüringer Wald

Naturschutzgebiet

Veronikaberg

Fauna-Flora-Habitat-Gebiet

Große Luppe - Reinsberge - Veronikaberg

Vogelschutzgebiet

Große Luppe - Reinsberge - Veronikaberg

Interessante Punkte



 Tourist-Information

1 Tourist-Information Arnstadt

Markt 1 1

99310 Arnstadt

 +49 3628 602049

information@arnstadt.de

<https://www.arnstadt.de/kultur-und-tourismus/sehenswuerdigkeiten/sehenswuerdigkeiten-in-arnstadt>

Quelle: Lutherweg - Thüringer Tourismus GmbH



 Architektur

2 Liebfrauenkirche Arnstadt

An der Liebfrauenkirche

99310 Arnstadt

 +49 3628 740960

stadtkirchenamt@kirche-arnstadt.de

<http://www.kirche-arnstadt.de>

Quelle: Lutherweg - Thüringer Tourismus GmbH




 Historische Stätte

3 Bachhaus - Arnstadt

Kohlgrasse 7
99310 Arnstadt
 +49362875040
information@arnstadt.de
<http://www.arnstadt.de>
Quelle: Thüringen-entdecken.de



„Tipp des Autors“
 Architektur
8 **Bachkirche Arnstadt**
An der Neuen Kirche
99310 Arnstadt
 +49 3628 740960
information@arnstadt.de
<https://kirche-arnstadt.de/>
Quelle: Lutherweg - Thüringer Tourismus GmbH



 Hotel
4 **Hotel Stadthaus Arnstadt**
Pfarrhof 1
99310 Arnstadt
 +49 3628 5869991
info@stadthaus-arnstadt.de
<http://www.stadthaus-arnstadt.de>
Quelle: Saale-Unstrut-Tourismus e.V.



 Restaurant
9 **Schellhorns Restaurant & Bar - Arnstadt**
Ritterstraße 3/5
99310 Arnstadt
 +493628602780




 Architektur
5 **Oberkirche**
Pfarrhof 2
99310 Arnstadt
 +49 3628 140963
offene-kirche@kirche-arnstadt.de
<https://kirche-arnstadt.de>
Quelle: Lutherweg - Thüringer Tourismus GmbH

<https://de-de.facebook.com/pages/category/Restaurant/Schellhorns-Restaurant-Bar-142959429159473/>
Quelle: Thüringen-entdecken.de





 Ferienwohnung
6 **Ferienwohnung "Zum Trappen"**
Pfarrhof 8
99310
 +4936286659009
pfarrhof-8@web.de
<http://zum-trappen.de/>
Quelle: Thüringen-entdecken.de



 Naturdenkmal
10 **Lutherbuche - Arnstadt**
Dammweg
99310 Arnstadt
Quelle: Thüringen-entdecken.de




„Tipp des Autors“
 Hotel
7 **Thüringer Kloßhotel Goldene Henne - Arnstadt**
Ried 14
99310 Arnstadt
 +493628589560
henne.arnstadt@t-online.de
<http://www.henne-arnstadt.de>
Quelle: Thüringen-entdecken.de



„Tipp des Autors“
 Hotel
11 **Hotelpark Stadtbrauerei Arnstadt**
Brauhausstraße 1- 3
99310 Arnstadt
 +493628607400
info@hotelpark-arnstadt.de
<https://hotelpark-arnstadt.de/>
Quelle: Lutherweg - Thüringer Tourismus GmbH



 Architektur
12 **Sankt Nicolai-Kirche Oberndorf / Arnstadt**

Am Vorwerk 1


99310 Arnstadt OT Oberndorf

 +49 3628 601512

kirche-angelhausen-oberndorf@gmx.de

https://www.arnstadt-ferienwohnungen.de/sankt-nicolai-kirche_arnstadt-oberndorf.html

Quelle: Lutherweg - Thüringer Tourismus GmbH



 Kapelle

13 Kapelle

Quelle:  Outdooractive Redaktion



 Ruine

14 Reinsburg

Quelle:  Outdooractive Redaktion



 Staumauer

15 Talsperre Heyda

Quelle:  Outdooractive Redaktion



 Berggipfel

16 Halskappe

Quelle:  Outdooractive Redaktion



"Tipp des Autors"

 Museum

17 GoetheStadtMuseum

Am Markt 7

98693 Ilmenau

 03677/600 210

museum@ilmenau.de

<http://www.ilmenau.de/145-0-GoetheStadtMuseum.html>

Quelle:  Outdooractive Redaktion




 Herberge / Hostel

18 Jugendherberge Ilmenau

Am Stollen 49

98693 Ilmenau

 +49 3677 8846-81

jh-ilmenau@djh-thueringen.de

<https://www.jugendherberge.de/163>

Quelle: Deutsches Jugendherbergswerk / Hauptverband für Jugendwandern und Jugendherbergen e. V.




 Tourist-Information

19 Ilmenau-Information

Am Markt 1

98693 Ilmenau

 +49 3677 600300

stadtinfo@ilmenau.de

<https://www.ilmenau.de/de/tourismus/service-und-information-wir-sind-ihre-urlaubsexperten/ilmenau-information/>

Quelle: Weimarer Land

Wegpunkte

-  Start Arnstadt Markt
-  Schloss Neideck
-  Hotelpark Stadtbrauerei Arnstadt
-  Gerhard Pfeifer Hütte
-  Ilmsenberg
-  Rabenkopf
-  Halskappe
-  Martinroda
-  Hirtenbuschteiche
-  Ziel Ilmenau Markt

Tour zum Mitnehmen für iPhone und Android



QR-Code scannen und diese Tour offline speichern, mit Freunden teilen und mehr.

Webseite


<https://www.tourenportal-thueringer-wald.de/s/4kXYE>



Foto: Enrico Minner, Thüringer Wald



Wegweiser Von Bach zu Goethe
Foto: Tourist-Information Arnstadt



Türme der Liebfrauenkirche - Arnstadt
Foto: EliasDüsentrieb, CC BY-SA, By EliasDüsentrieb (Own work) [CC BY-SA 3.0 (<http://creativecommons.org/licenses/by-sa/3.0/>)], via Wikimedia Commons



Am Bachdenkmal in Arnstadt
Foto: Thomas Müller, weimar GmbH



Thüringer Kloßhotel Goldene Henne - Arnstadt
Foto: Thüringer Kloßhotel Goldene Henne, www.buchen-thueringertourismus.de



Johann-Sebastian-Bach-Kirche mit Hopfenbrunnen - Arnstadt
Foto: Paul Hentschel, Thüringen-entdecken.de




Gedenktafle für Johann-Sebastian-Bach - Arnstadt
Foto: Giorno2, By Giorno2 (Own work) [CC BY-SA 3.0 (<http://creativecommons.org/licenses/by-sa/3.0>)], via Wikimedia Commons



Wender-Orgel - Bachkirche - Arnstadt
Foto: GFrehalter , By GFrehalter (Own work) [CC BY-SA 3.0 (<http://creativecommons.org/licenses/by-sa/3.0>)], via Wikimedia Commons



Konzert i.R.d. Bachwochen - Bachkirche - Arnstadt
Foto: Paul Hentschel, Thüringen-entdecken.de



Bach zu Goethe
Foto: Stadtverwaltung Ilmenau , Goethe Stadt Ilmenau



Burguine Reinsburg
Foto: Outdooractive Redaktion



Bach zu Goethe Eiben
Foto: Stadtverwaltung Ilmenau , Goethe Stadt Ilmenau



Blick von der Halskappe
Foto: Stadtverwaltung Ilmenau , Goethe Stadt Ilmenau



Förster Jacobi Gedenkstein
Foto: Eckhardt Oehmigen, CC BY, Thüringer Wald



Karolinenblick
Foto: Eckhardt Oehmigen, CC BY, Thüringer Wald




Hirtenbuschteich

Foto: Stadtverwaltung Ilmenau , Goethe Stadt Ilmenau



Talsperre Heyda

Foto: Outdooractive Redaktion



Friedhof Ilmenau

Foto: Stadtverwaltung Ilmenau , Goethe Stadt Ilmenau



Grabmal Corona Schröter

Foto: Stadtverwaltung Ilmenau , Goethe Stadt Ilmenau



Kreuzkirche

Foto: Eckhardt Oehmigen, Thüringer Wald



Kreuzkirche innen
Foto: Eckhardt Oehmigen, Thüringer Wald



Kolumbarium Ilmenau
Foto: Eckhardt Oehmigen, Thüringer Wald



Halle im Kolumbarium
Foto: Eckhardt Oehmigen, Thüringer Wald



Goethebrunnen Ilmenau
Foto: Stadtverwaltung Ilmenau, Goethe Stadt Ilmenau



Amtshaus Ilmenau
Foto: Ilmenau Information



Goethe

Foto: Skara kommun, CC BY, flickr.com